

ZMIANA MIEJSCOWEGO PLANU OGÓLNEGO ZAGOSPODAROWANIA PRZESTRZENNEGO GMINY TYKOCIN

Skala 1:10000



5 MNU - Teren pod zabudowę

6 MNU mieszkaniową jednorodzinną
i rekreacyjną

Załącznik do uchwały
Nr IV/ 28 /99 Rady
Miejskiej z dn. 17.01.1999r
Ark.Nr 1

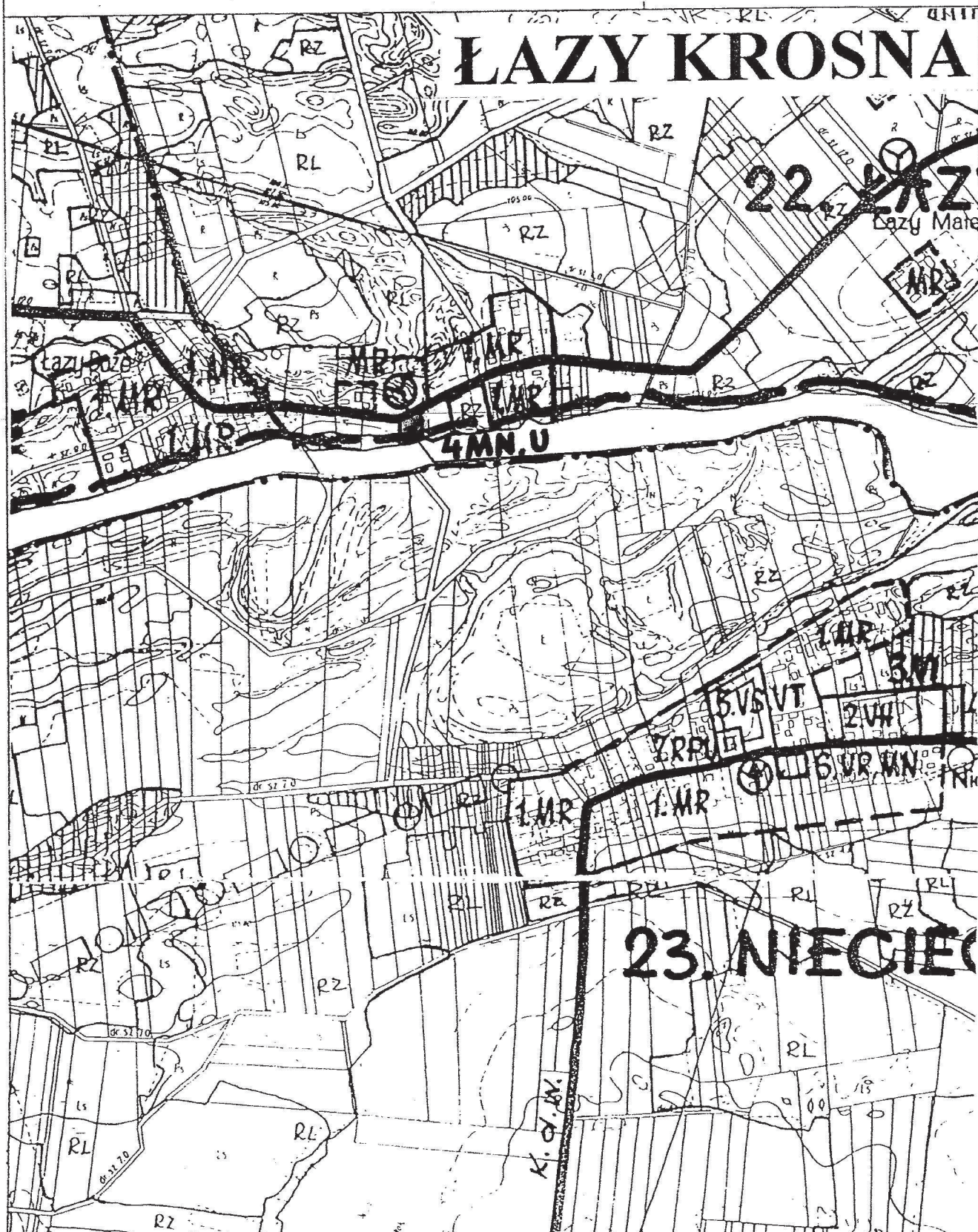


Skala 1:10000

4 MNU - Teren pod zabudowę mieszkaniową jednorodzinną i rekreacyjną

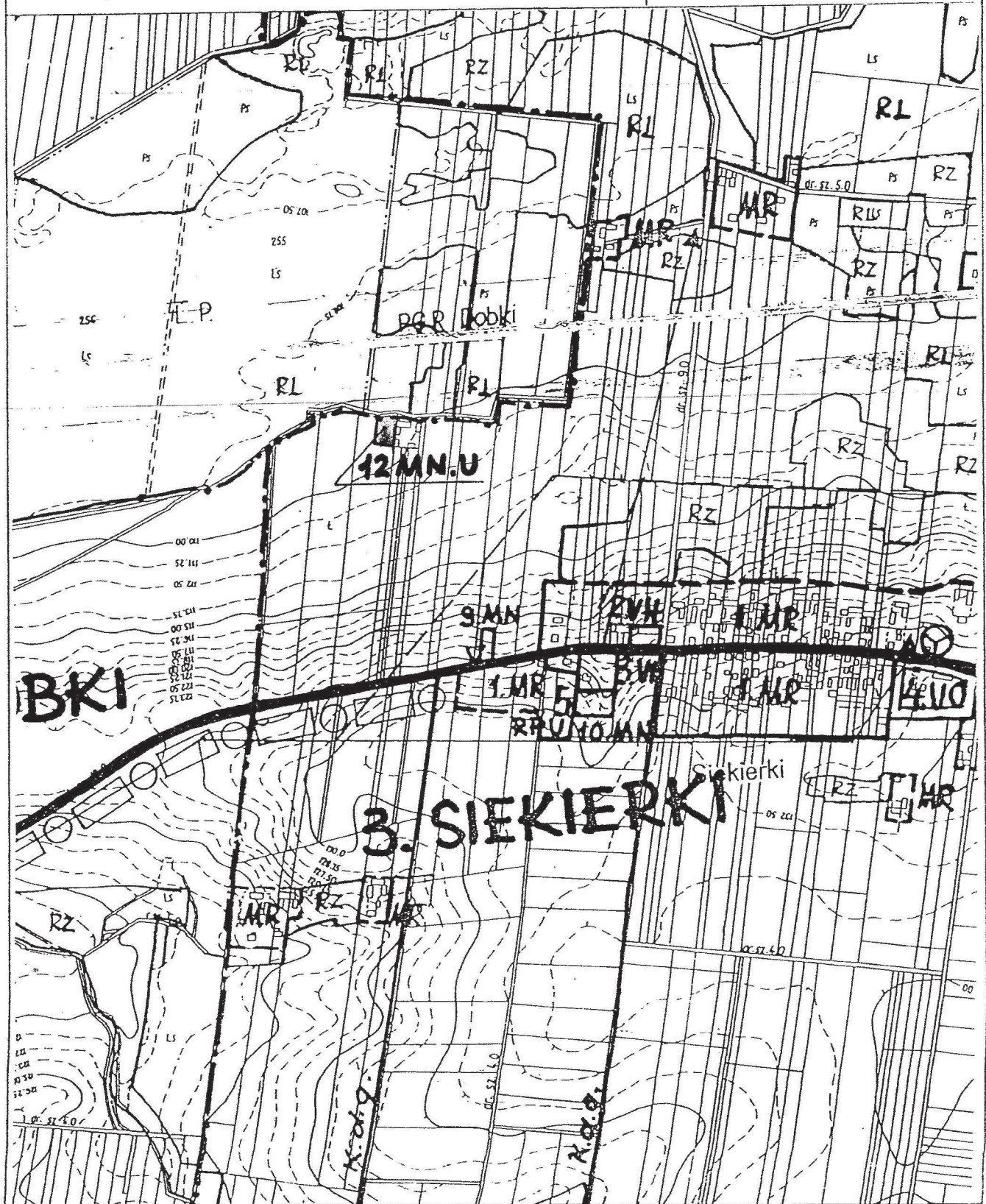
**Załącznik do uchwały
Nr IV/28.../99... Rady
Miejskiej z dn. 17.01.1999r**

Ark.Nr 2




Skala 1:10000

Załącznik do uchwały
Nr **Rady**
Miejskiej z dn. 17.01.1999r
Ark.Nr 3



ZMIANA MIEJSCOWEGO PLANU OGÓLNEGO ZAGOSPODAROWANIA PRZESTRZENNEGO GMINY TYKOCIN

Skała 1:10000



2 MNU - Teren pod zabudowę
mieszkaniową jednorodzinną
i rekreacyjną

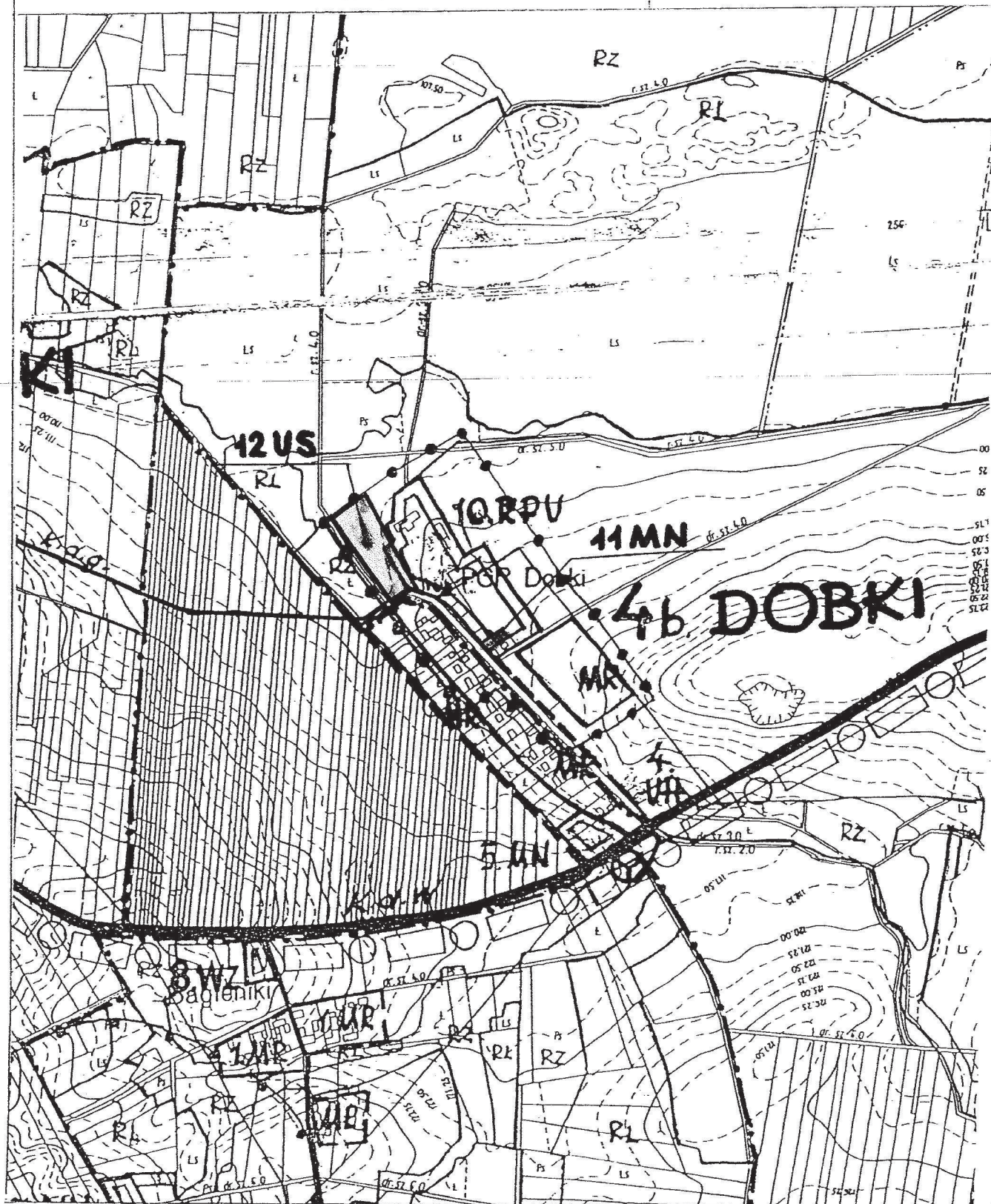
Załącznik do uchwały
Nr IV/28 /99... Rady
Miejskiej z dn. 17.01.1999r
Ark.Nr 4



Skala 1:10000

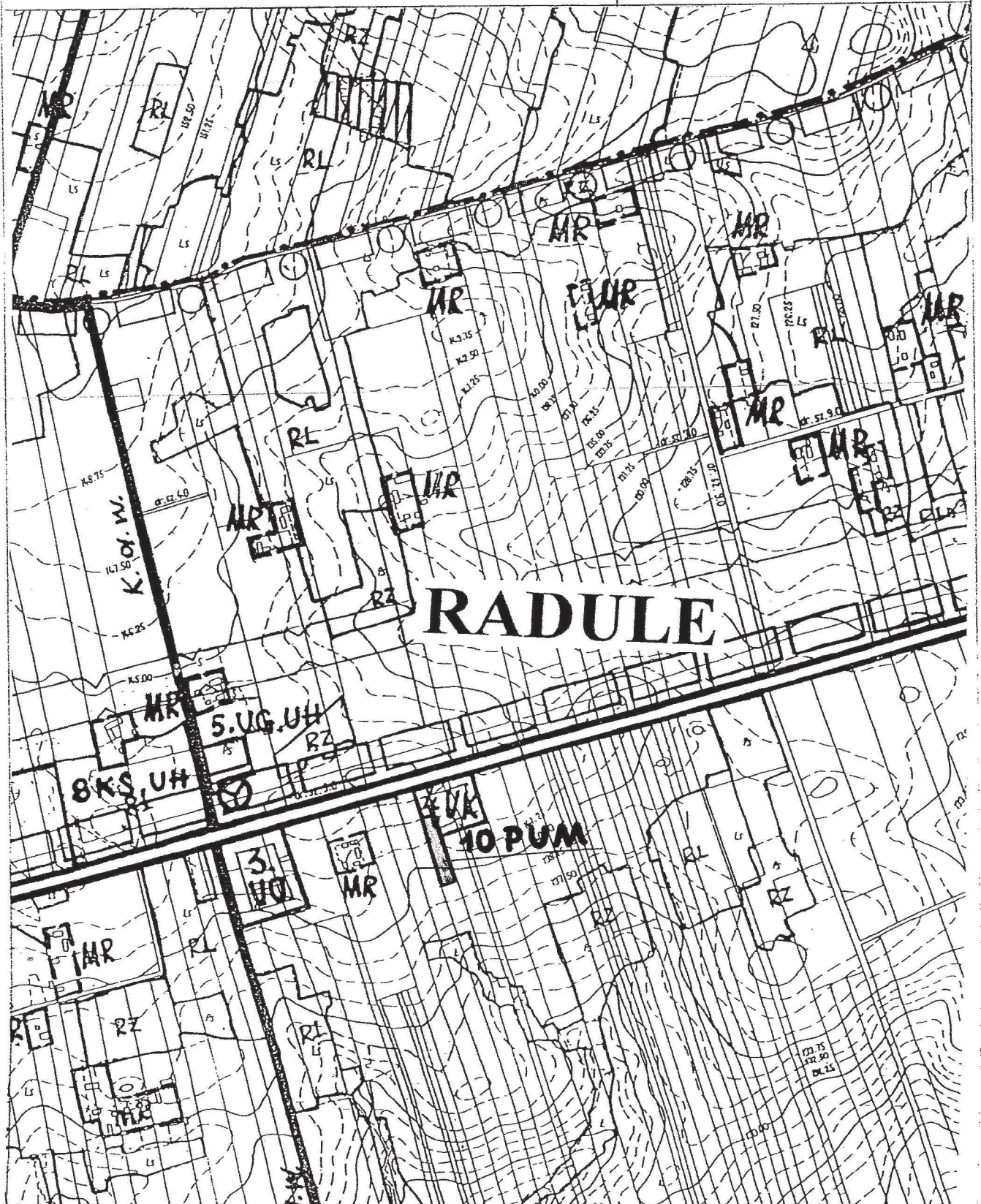
12 US - Teren urządzeń sportowo rekreacyjnych

Załącznik do uchwały
Nr IV/ 28 /99 Rady
Miejskiej z dn.17.01.1999r
Ark.Nr 5



Skala 1:10000

Załącznik do uchwały
Nr IV/28 /99 Rady
Miejskiej z dn. 17.01.1999r
Ark.Nr 6



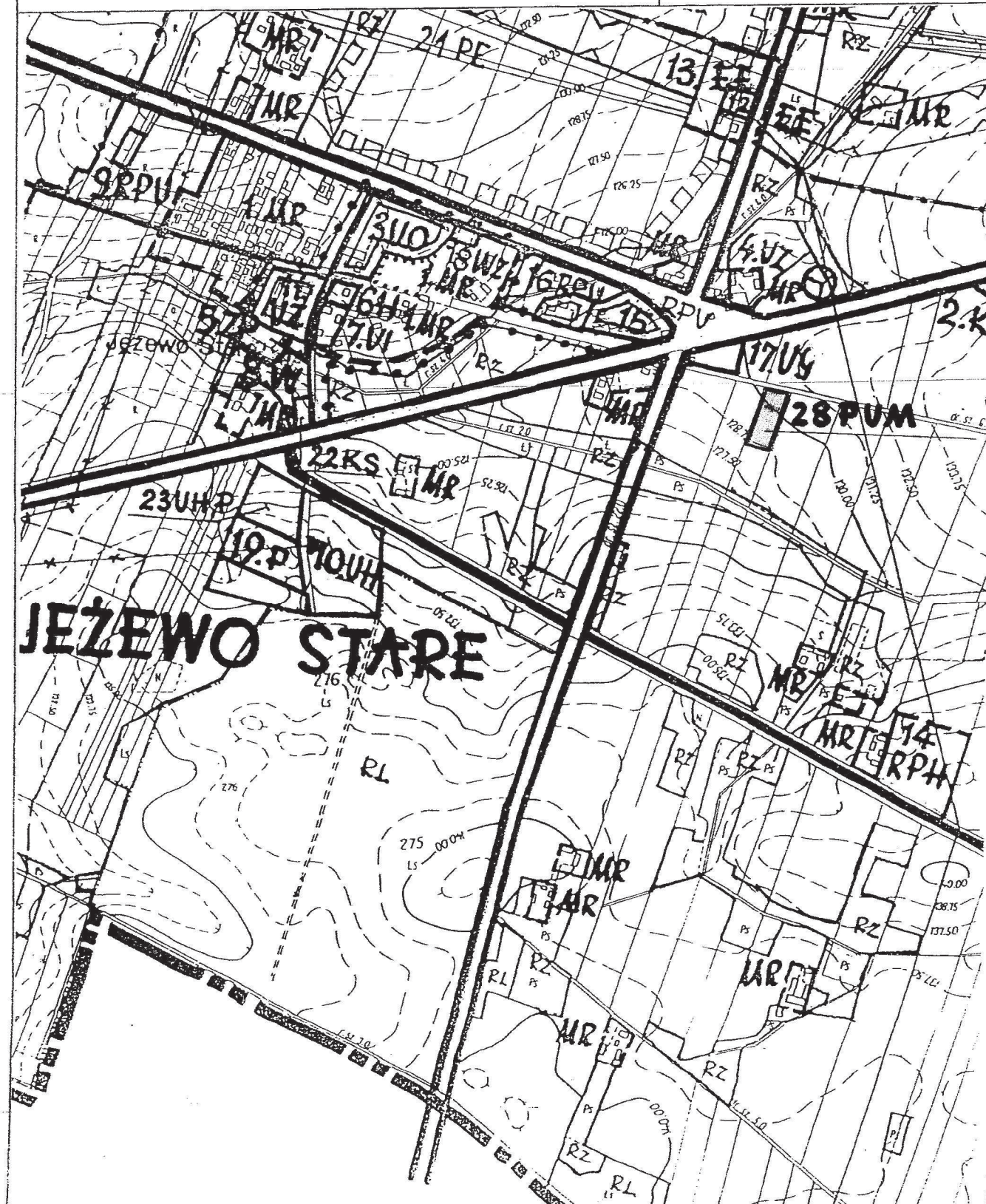
ZMIANA MIEJSCOWEGO PLANU OGÓLNEGO ZAGOSPODAROWANIA PRZESTRZENNEGO GMINY TYKOCIN

Skala 1:10000



28 PUM - Zabudowa produkcyjno
-usługowo-mieszkaniowa

Załącznik do uchwały
Nr IV/ 28 /99 Rady
Miejskiej z dn. 17.01.1999r
Ark.Nr 7



ZMIANA MIEJSCOWEGO PLANU OGÓLNEGO ZAGOSPODAROWANIA PRZESTRZENNEGO GMINY TYKOCIN

Skala 1:10000



28 UKS - Teren pod urządzenia
komunikacji i inne usługi

Załącznik do uchwały
Nr IV/ 28/99 Rady
Miejskiej z dn. 17.01.1999r.

Ark.Nr 8

