


19 MAJ 2016
 WYSLANO DNIA
 podpis

a/a

Białystok, 18-05-2016 r.

PODLASKI WOJEWÓDZKI
 KONSERWATOR ZABYTEKÓW
 15-554 Białystok, ul. Dojlidy Fabryczne 23

19/05/2016 12:25
 DK/1159/2016



5HKD26Pth

ZPWKZ.5161.6.2016.JM

POZWOLENIE nr 6/A/2016

Na podstawie art. 36 ust. 1 pkt 5 ustawy z dnia 23 lipca 2003 r. o ochronie zabytków i opiece nad zabytkami (j.t. Dz. U. z 2014 r., poz. 1446 z późn. zm.) oraz art. 104 i art. 108 ustawy z dnia 14 czerwca 1960 r. - kodeks postępowania administracyjnego (j.t. - Dz.U. z 2016 r., poz. 23) oraz § 19 ust. 1, ust. 3 pkt 1, ust. 6 pkt 1, 4-13 rozporządzenia Ministra Kultury i Dziedzictwa Narodowego z dnia 14 października 2015 r. w sprawie prowadzenia prac konserwatorskich, prac restauratorskich, robót budowlanych, badań konserwatorskich, badań architektonicznych i innych działań przy zabytku wpisanym do rejestru zabytków oraz badań archeologicznych i poszukiwań zabytków (Dz. U. z 2015 r. poz. 1789), po rozpatrzeniu wniosku z dnia 18 kwietnia 2016 r. złożonego przez Burmistrza Tykocina reprezentującego Gminę Tykocin (uzupełnionego pismem z dnia 10 maja 2016 r.) o wydanie pozwolenia na prowadzenie badań archeologicznych na działkach geod. nr 1477, 1478, 1820/2 w Tykocinie, ul. 11 Listopada 8, zgodnie z programem badań autorstwa mgr Ireny Taranta oraz lokalizacją wykopów archeologicznych, załączonym do wniosku

pozwalam

Gminie Tykocin na prowadzenie wykopaliskowych badań archeologicznych na działkach geod. nr 1477, 1478, 1820/2 w Tykocinie, ul. 11 Listopada 8, zgodnie z programem badań autorstwa mgr Ireny Taranta oraz lokalizacją wykopów archeologicznych, załączonym do wniosku.

Zobowiązuję do przekazania, nie później niż w terminie 7 dni przed rozpoczęciem badań archeologicznych, danych (imię, nazwisko i adres) kierownika badań archeologicznych, wyłonionego w postępowaniu o udzielenie zamówienia publicznego, wraz z dokumentami potwierdzającymi posiadanie przez tę osobę kwalifikacji, o których mowa w art. 37e w/w ustawy o ochronie zabytków i opiece nad zabytkami.

Termin ważności pozwolenia: do 31 sierpnia 2016 r.

Wykonawca badań archeologicznych **zobowiązany** jest do:

1. zawiadomienia Podlaskiego Wojewódzkiego Konserwatora Zabytków o terminie rozpoczęcia i zakończenia wskazanych w pozwoleniu badań archeologicznych;
2. niezwłocznego zawiadomienia wojewódzkiego konserwatora zabytków o wszelkich zagrożeniach lub nowych okolicznościach ujawnionych w trakcie prowadzenia wskazanych w pozwoleniu badań archeologicznych;
3. niezwłocznego zawiadomienia wojewódzkiego konserwatora zabytków o przerwach we wskazanych w pozwoleniu badaniach archeologicznych, które mogą wpłynąć na zmianę programu tych badań;
4. prowadzenia dokumentacji przebiegu badań archeologicznych oraz opracowania wyników tych badań w sposób umożliwiający jednoznaczną identyfikację i dokładną przestrzenną lokalizację wszystkich czynności oraz dokonanych odkryć i przekazania jej wojewódzkiemu konserwatorowi zabytków w terminie 6 miesięcy od zakończenia tych badań;
5. prowadzenia doraźnej konserwacji pozyskanych zabytków i przekazania ich wojewódzkiemu konserwatorowi zabytków w terminie 3 lat od dnia zakończenia badań archeologicznych;
6. prowadzenia inwentaryzacji polowej pozyskanych zabytków i ich dokumentacji i przekazania jej wojewódzkiemu konserwatorowi zabytków w terminie 6 miesięcy od dnia zakończenia badań archeologicznych;
7. sporządzenia sprawozdania z przeprowadzonych badań archeologicznych i przekazania 2 egz. tego sprawozdania wojewódzkiemu konserwatorowi zabytków w terminie 3 tygodni od dnia ich zakończenia;

8. opracowania sposobu postępowania z zabytkiem po zakończeniu badań archeologicznych i przekazania go wojewódzkiemu konserwatorowi zabytków w terminie do 3 miesięcy od dnia zakończenia tych badań;
9. uporządkowania terenu po zakończeniu badań archeologicznych;
10. opracowania wyników badań archeologicznych i przekazania ich wojewódzkiemu konserwatorowi zabytków w terminie do 3 lat od dnia ich zakończenia;
11. dokonywania odbioru częściowego i końcowego wykonanych badań archeologicznych z udziałem wojewódzkiego konserwatora zabytków

Postępowanie w sprawie wydanego pozwolenia może zostać wznowione, a następnie pozwolenie może zostać cofnięte lub zmienione na podst. art. 47 przytoczonej wyżej ustawy o ochronie zabytków i opiece nad zabytkami.

Uzasadnienie

Badania archeologiczne wykopaliskowe na dz. nr geod. 1477, 1478, 1820/2 w Tykocinie przy ul. 11 Listopada 8 prowadzone będą w związku z inwestycją polegającą na zagospodarowaniu otoczenia budynku Urzędu Miejskiego w Tykocinie (dawnej Rezydencji Ekonomicznej). Planowane do realizacji badania archeologiczne wykonywane będą na obszarze miasta Tykocin, wpisanym do rejestru zabytków decyzją nr Kult.V-2b/38/77/56 z dnia 12.12.1956 r. Planowane roboty ziemne, związane z realizacją w/w inwestycji, zagrażają zniszczeniem nawarstwień kulturowych wraz ze znajdującymi się w nich strukturami przestrzennymi i zabytkami, związanymi z historycznym rozwojem Tykocina od XV do XVIII w. w związku z tym przeprowadzenie badań archeologicznych na dz. nr geod. 1477, 1478, 1820/2 w pasie zajęcia inwestycji jest uzasadnione.

Z cytowanych wyżej przepisów ustawy o ochronie zabytków i opiece nad zabytkami wynika, że pozwolenia wojewódzkiego konserwatora zabytków wymaga prowadzenie badań archeologicznych (art. 36 ust. 1 pkt 5).

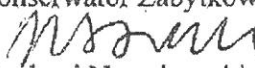
Wobec powyższego orzeczono jak w sentencji.

Pouczenie

Od niniejszej decyzji służy prawo do odwołania do Ministra Kultury i Dziedzictwa Narodowego w Warszawie za pośrednictwem Podlaskiego Wojewódzkiego Konserwatora Zabytków w terminie 14 dni od daty jej doręczenia.

Załącznik:

Plan sytuacyjny z oznaczeniem lokalizacji badań archeologicznych.

Podlaski Wojewódzki
Konserwator Zabytków

Andrzej Nowakowski

Otrzymują:

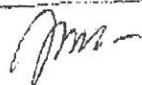
1. Gmina Tykocin, ul. 11 Listopada 8, 16-080 Tykocin
2. Starostwo Powiatowe w Białymstoku, ul. Borsucza 2, 15-569 Białystok

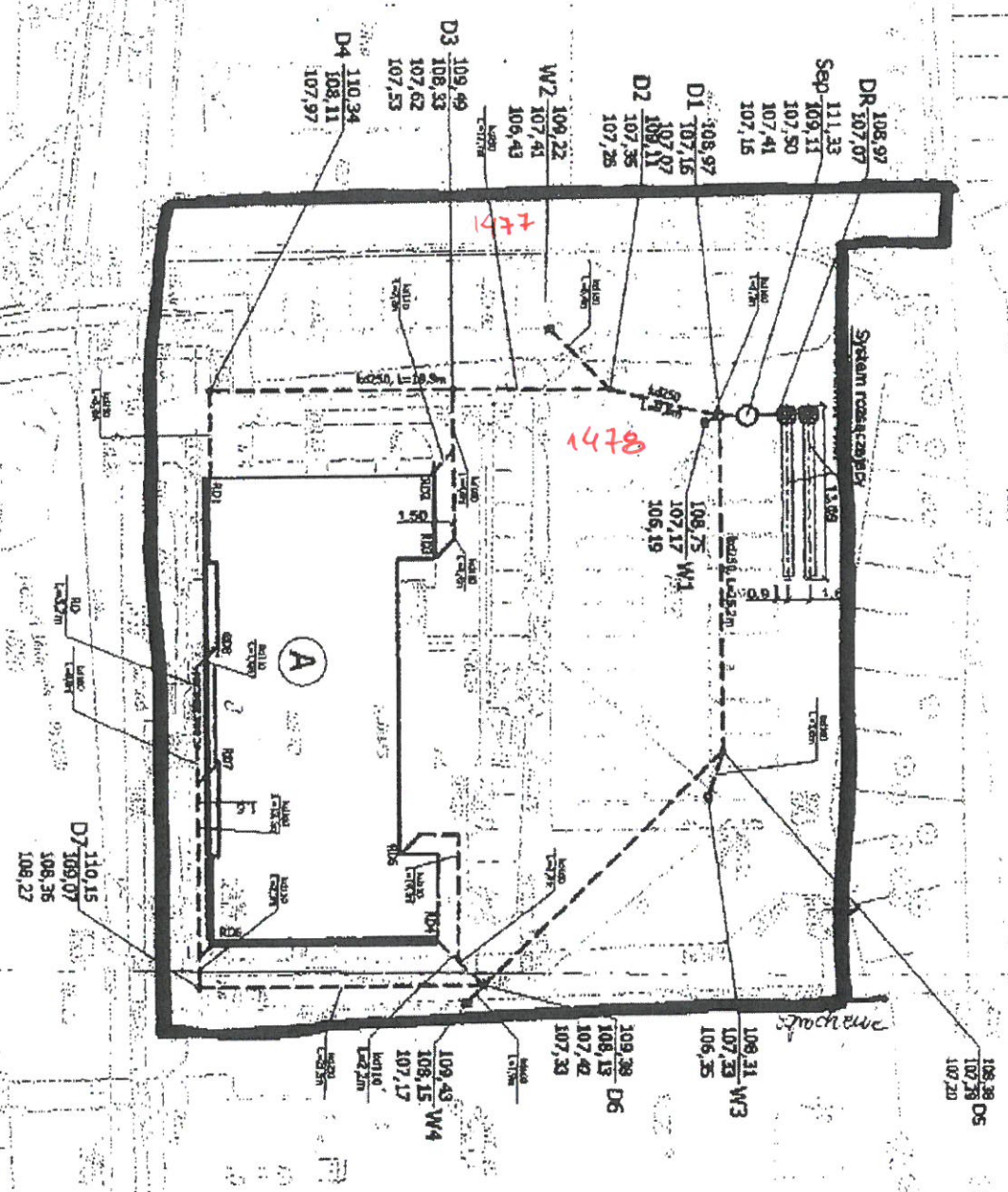
Do wiadomości:

1. Narodowy Instytut Dziedzictwa, ul. Kopernika 36/40, 00-924 Warszawa

Zwolnione z opłaty skarbowej. Podstawa prawna: art. 7 pkt 3 ustawy z dnia 16 listopada 2006 r. o opłacie skarbowej - (j.t. Dz. U. z 2015 r. poz. 783).

PWKZ a/a





granice terenu objętego badaniami
archeologicznymi

BURMISTRZ

miejscowy Zarząd Ciekocińskiego

ZALĄCZNIK Nr 1
do pozwolenia / decyzji PWKZ
znak: ZPWKX.5161.6.2016
z dnia 18 MAJ 2016 podpis

Podpis: Andrzej Nawukowski
Konsultant